

**Taszár Község Önkormányzat Polgármesterének
11/2020. (XI.10.) önkormányzati rendelete**

**„Taszár helyi építési szabályzatá”-ról
szóló 13/2005. (VIII. 25.) önkormányzati rendelet módosításáról**

Taszár Község Önkormányzat Polgármestere a veszélyhelyzet kihirdetéséről szóló 478/2020.(XI.3.) Korm. rendelet 1. §-ában kihirdetett veszélyhelyzetre tekintettel, a katasztrófavédelemről és a hozzá kapcsolódó egyes törvények módosításáról szóló 2011. évi CXXVIII. törvény 46. § (4) bekezdésében és az épített környezet alakításáról és védelméről szóló 1997. évi LXXVIII. törvény 6/A.§. (3) bekezdésében kapott felhatalmazás alapján, a Magyarország helyi önkormányzatairól szóló 2011. évi CLXXXIX. Tv. 13.§ (1) bekezdésében és az épített környezet alakításáról és védelméről szóló 1997. évi LXXVIII. törvény 6.§ (1) bekezdésében meghatározott feladatkörében eljárva, valamint a településfejlesztési koncepcióról, az integrált településfejlesztési stratégiáról és a településrendezési eszközökről, valamint egyes területrendezési sajátos jogintézményekről szóló 314/2012.(XI.8.) Korm. rendelet VI. fejezetének eljárási szabályai szerint a következőket rendeli el:

1. §

(1) A „Taszár helyi építési szabályzatá”-ról szóló 13/2005. (VIII. 25.) sz. rendelet (a továbbiakban: Rendelet) 1.§ (14) bekezdés helyébe a következő rendelkezés lép:

„(14) Az ökológiai hálózat ökológiai folyosó övezete által érintett (a továbbiakban: természetvédelmi érintettségű) területen

- a) szántó művelési ágú területen építmény nem helyezhető el
- b) gyeperővel (rét, legelő) művelési ágú területen csak olyan építmény helyezhető el, mely a gyepgazdálkodás céljait szolgálja
- c) új építmény elhelyezése a természetvédelmi szempontok figyelembe vételével történhet
- d) csarnok jellegű épület nem helyezhető el
- e) birtokközpont nem létesíthető
- f) közlekedési hálózatok és létesítmények a természetes élőhelyek fennmaradását biztosító módon, az azok közötti ökológiai kapcsolatok működését nem akadályozó műszaki megoldások alkalmazásával helyezhetők el
- g) közmű- és hírközlési hálózatok valamint járulékos közműépítmények tájba illesztett módon, a természetvédelmi célok megvalósulását nem akadályozó műszaki megoldások alkalmazásával – beleértve a felszín alatti vonalvezetést is – helyezhetők el
- h) a kialakult tájhasználat csak a természet közeli állapothoz való közelítés érdekében változtatható meg
- i) erdőtelepítés, külterületi fásítás csak őshonos fafajokkal történhet
- j) energetikai célú növénytelepítés nem történhet.”

(2) A Rendelet 1.§ (17) bekezdés helyébe a következő rendelkezés lép:

„(17) A tájképvédelmi terület övezete által érintett (a továbbiakban: tájképvédelmi érintettségű) területen

- a) birtokközpont nem létesíthető
- b) a látványvédelem (kilátás, rálátás) szempontjait kiemelten kell érvényesíteni
- c) közlekedési-, közmű- és hírközlési hálózatokat és azok járulékos építményeit a tájképet nem zavaró és a hagyományos tájhasználatot nem veszélyeztető műszaki megoldások alkalmazásával – beleértve a felszín alatti vonalvezetést is – kell elhelyezni
- d) a hagyományos tájhasználat megőrzendő. Művelési ág váltás, más célú területhasználat csak az adottságoknak megfelelő tájhasználat kialakítása, illetve a tájkarakter erősítése, valamint közmű- és közút építése érdekében történhet.”

(3) A Rendelet 1.§-a a következő (23) bekezdéssel egészül ki:

„(23) A vízminőség-védelmi terület övezete által érintett területen a területrendezési tervekről szóló törvényben és miniszteri rendeletben foglalt előírásokat be kell tartani.”

2. §

A Rendelet a következő 20. §-val egészül ki:

„Természet és tájvédelem

20.§.

- (1) A településen a helyi védelem alatt álló táji értékeket – tájékoztató jelleggel – a szabályozási tervek, tételes felsorolásukat az 1. függelék tartalmazza.
- (2) A természetvédelmi és a tájképvédelmi érintettségű területeket – tájékoztató jelleggel – a külterület szabályozási terv jelöli.
- (3) Táj- és településképvédelmi okokból
 - a szabályozási terveken jelölt helyeken védősávot kell kialakítani tájba illő őshonos fajokkal és a hagyományos faluképhez illeszkedő cserjékkel, valamint
 - útsorfásítást kell végezni az utak mentén.
 - nem létesíthető közmű- és energia-, táv- és hírközlésvezeték a területen meglévő fasorok nyomvonalában.”

3. §

A Rendelet a következő 21. § -val egészül ki:

„Művi értékek védelme

21.§.


- „(1) Az országos és helyi védelem alatt álló művi értékeket – tájékoztató jelleggel – a szabályozási tervek, tételes felsorolásukat a 2. függelék tartalmazza.
- (2) A helyi védelem alatt álló művi értékek védelmével kapcsolatos szabályokat a településképvédelmi önkormányzati rendelet tartalmazza.”

4. §


- (1) A Rendelet 1. mellékletét képező „Külterület szabályozási terv” módosítással érintett területének normatartalma helyébe e rendelet 1. mellékletének normatartalma lép.
- (2) A Rendelet 1. mellékletét képező „Külterület szabályozási terv” jelmagyarázata helyébe e rendelet 2. melléklete lép.
- (3) A Rendelet 2. mellékletét képező „Belterület szabályozási terv” módosítással érintett területének normatartalma helyébe e rendelet 3. mellékletének normatartalma lép.
- (4) A Rendelet 2. mellékletét képező „Belterület szabályozási terv” jelmagyarázata helyébe e rendelet 4. melléklete lép.
- (5) A Rendelet 1. függelékkal egészül ki e rendelet 1. függeléke szerint.
- (6) A Rendelet 2. függelékkal egészül ki e rendelet 2. függeléke szerint.

5. §

Ez a rendelet az állami főépítési hatáskörben eljáró megyei kormányhivatallal és az érintett államigazgatási szervekkel történt közlést követő 5. napon, de legkorábban a kihirdetést követő 15. napon lép hatályba.


Varjas András
polgármester

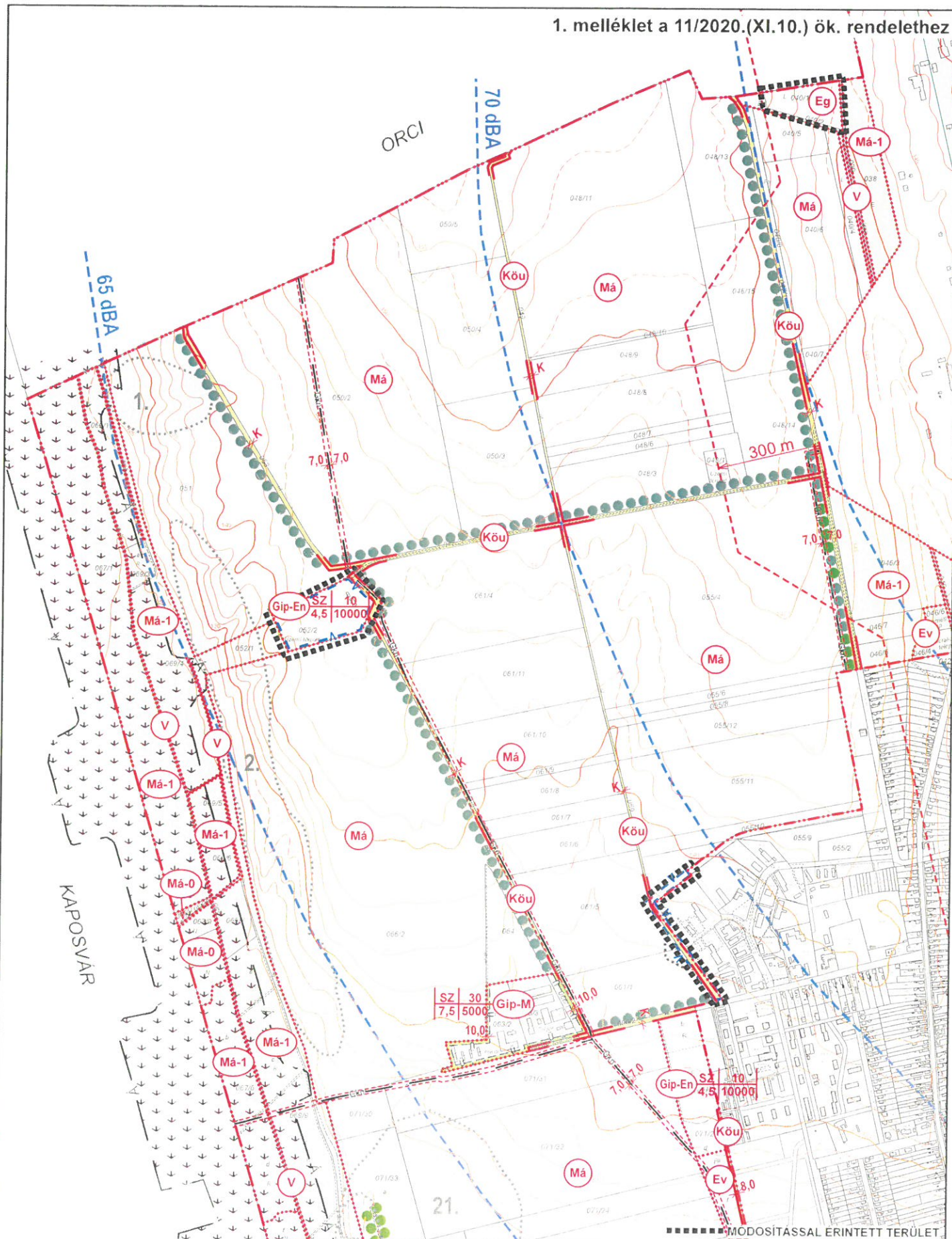



Keszthelyi Tiborné
jegyző


Kihirdetés napja: 2020. november 10.


Keszthelyi Tiborné
jegyző

1. melléklet a 11/2020.(XI.10.) ök. rendelethez



KÉSZÜLT AZ ÁLLAMI ALAPADATBÁZIS FELHASZNÁLÁSÁVAL.

	VIRÁNYI ÉPÍTÉSZ STÚDIÓ KFT 7400 KAPOSVÁR, LOSONCI UCA. 111 / FAX:82-511-575		Rajzszám:
	Munka megnevezése: TASZÁR TELEPÜLÉSRENDEZÉSI ESZKÖZÖK 5. SZ. MÓDOSÍTÁS		2.2.1.
Rajz megnevezése: KÜLTERÜLET SZABÁLYOZÁSI TERV-MÓDOSÍTÁS		Dátum:	
Jeltípus: 5/2020	Településtervezés: VIRÁNYI ÉPÍTÉSZ STÚDIÓ KFT H-7400 KAPOSVÁR, LOSONCI UCA. 111 TEL: 82-511-575	Lépték: M=1:10000	2020. NOVEMBER

2. melléklet a 11/2020.(XI.10.) ök. rendelethez

	KÖZIGAZGATÁSI HATÁR
	BELTERÜLETI HATÁR
	SZABÁLYOZÁSI VONAL
	ÖVEZET, ÉPÍTÉSI ÖVEZET HATÁRA
	SZABÁLYOZÁSI SZÉLESSÉG
	VÉDŐTÁVOLSÁG
	REPÜLŐTÉR ÉS VOLT HONVÉDSÉGI TERÜLET VÉDŐTERÜLETE, VÉDŐTÁVOLSÁGA

BEÉPÍTÉSRE SZÁNT TERÜLETEK

	KERESKEDELMI, SZOLGÁLTATÓ GAZDASÁGI TERÜLET
	IPARI TERÜLET (mezőgazdasági üzemi terület)
	ENERGIATERMELŐ EGYÉB IPARI TERÜLET (naperőműpark)
	EGYÉB IPARI TERÜLET
	KÜLÖNLEGES TERÜLET (repülőtér, polgári terminál)
	KÜLÖNLEGES TERÜLET (volt honvédségi terület)

	SZ	30	Ép. övezet jele	Beépítési mód	Beépítési %
	7,5	5000			

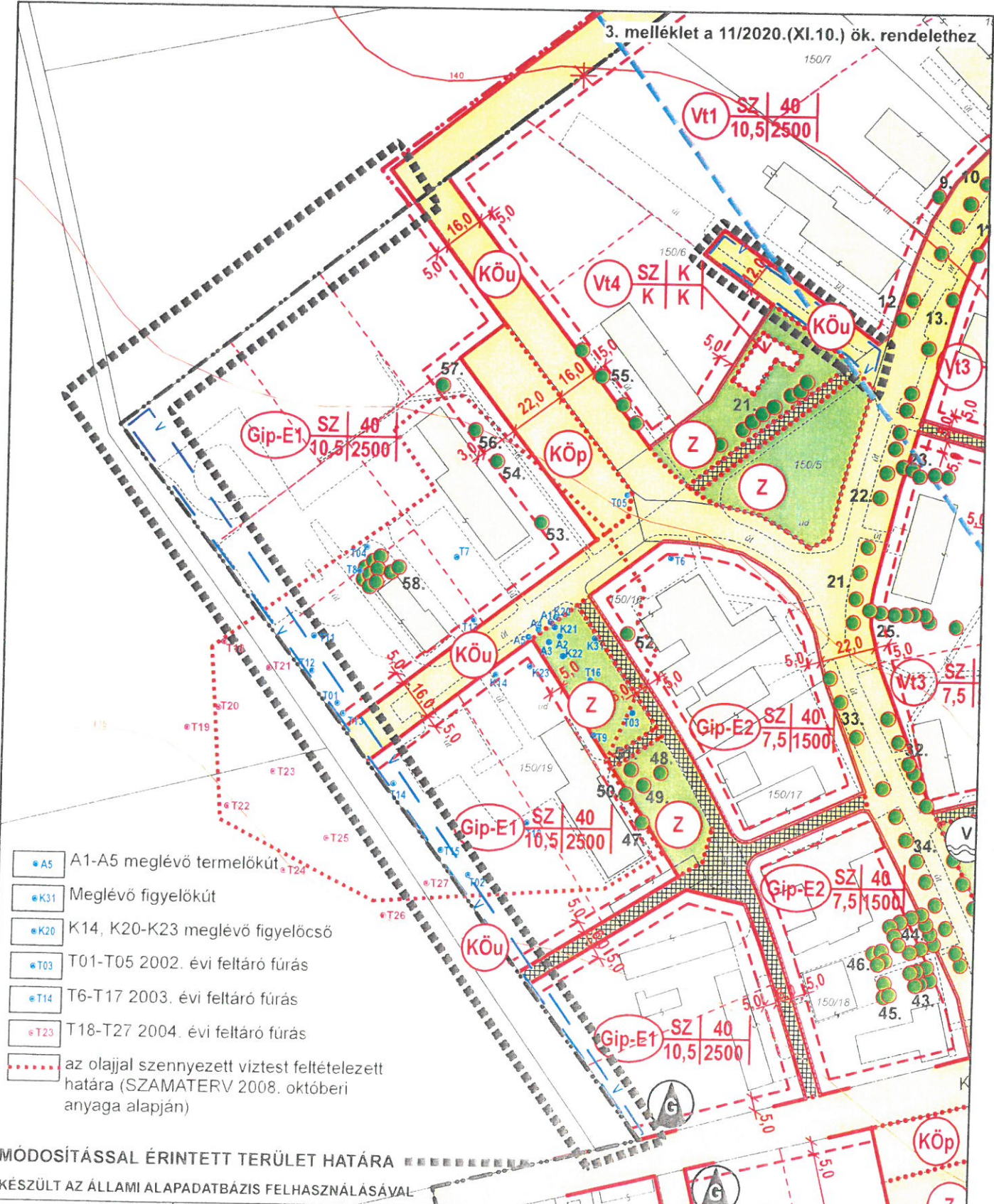
	SZABADON ÁLLÓ, KIALAKULT ÁLLAPOT SZERINT
--	--

BEÉPÍTÉSRE NEM SZÁNT TERÜLETEK

	KÖZLEKEDÉSI ÉS KÖZMŰTERÜLET (közút)
	KÖZLEKEDÉSI ÉS KÖZMŰTERÜLET (kötőpályás)
	ERDŐTERÜLET (védelmi)
	TERMÉSZETVÉDELMI ÉRINTETTSÉGŰ ERDŐTERÜLET (védelmi)
	TÁJKÉPVÉDELMI ÉRINTETTSÉGŰ ERDŐTERÜLET (védelmi)
	TERMÉSZETVÉDELMI ÉS TÁJKÉPVÉDELMI ÉRINTETTSÉGŰ ERDŐTERÜLET (védelmi)
	ERDŐTERÜLET (gazdasági)

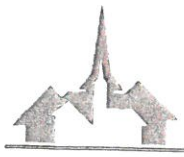
	ÁLTALÁNOS MEZŐGAZDASÁGI TERÜLET
	ÁLTALÁNOS MEZŐGAZDASÁGI TERÜLET (építési lehetőség nélkül)
	TERMÉSZETVÉDELMI ÉRINTETTSÉGŰ ÁLTALÁNOS MEZŐGAZDASÁGI TERÜLET
	TERMÉSZETVÉDELMI ÉS TÁJKÉPVÉDELMI ÉRINTETTSÉGŰ ÁLTALÁNOS MEZŐGAZDASÁGI TERÜLET
	VÍZGAZDÁLKODÁSI TERÜLET (folyó- és állóvizek medre és parti sávja)
	VÍZGAZDÁLKODÁSI TERÜLET (vízműkút, víztározó)
	NYILVÁNTARTOTT RÉGÉSZETI LELOHÉLY
	HELYI VÉDELEM ALATT ÁLLÓ MŰVI ÉRTÉK
	HELYI VÉDELEM ALATT ÁLLÓ TÁJI ÉRTÉK
	TÁJKÉPI SZEMPONTBÓL JELENTŐS FASOR
	NEMFÉM ÁSVÁNYI NYERSANYAG LELOHÉLY (tőzeg, lápföld)
	TÁJÉKOZTATÓ JELLEGŰ ZAJTERHELÉSI IZOFON-VONAL
	VÍZMINŐSÉG-VÉDELMI TERÜLET ÖVEZETE ÁLTAL ÉRINTETT TERÜLET
	SZENNYVÍZVEZETÉK
	NAGY-KÖZÉPNYOMÁSÚ GÁZVEZETÉK
	GÁZFOGADÓ
	BEÜLTETÉSI KÖTELEZETTSÉG
	AZ OLAJJAL SZENNYEZETT VÍZTEST FELTÉTELEZETT HATÁRA (SZAMATERV 2008. OKTÓBERI ANYAGA ALAPJÁN)
	VADÁTJÁRÓ
	ÖKOLÓGIAI ÁTJÁRÓ KÉTÉLTŰEKNEK

	VIRÁNYI ÉPÍTÉSZ STÚDIÓ KFT 7400 KAPOSVÁR, LOSONC UTCA 1. TEL: / FAX: 82-511-575		Rajzszám:
	Munka megnevezése: TASZÁR TELEPÜLÉSRENDEZÉSI ESZKÖZÖK 5. SZ. MÓDOSÍTÁS		2.2.2.
	Rajz megnevezése: KÜLTERÜLET SZABÁLYOZÁSI TERV JELMAGYARÁZAT		
Jelzőszám: 5/2020	Településtervezés: VIRÁNYI ISTVÁN településtervező TT 14-0076	FÜCSKAI NOEMI településtervező TT 14-0076	Datum: 2020. NOVEMBER



- A5 A1-A5 meglévő termelőkút
- K31 Meglévő figyelőkút
- K20 K14, K20-K23 meglévő figyelőcső
- T03 T01-T05 2002. évi feltáró fúrás
- T14 T6-T17 2003. évi feltáró fúrás
- T23 T18-T27 2004. évi feltáró fúrás
- az olajjal szennyezett víztest feltételezett határa (SZAMATERV 2008. októberi anyaga alapján)

MÓDOSÍTÁSSAL ÉRINTETT TERÜLET HATÁRA
 KÉSZÜLT AZ ÁLLAMI ALAPADATBÁZIS FELHASZNÁLÁSÁVAL

	VIRÁNYI ÉPÍTÉSZ STÚDIÓ KFT 7400 KAPOSVÁR, LOSONC UTCA 1. TEL/FAX:82-511-575	Rajzszám:	
	Munka megnevezése: TASZÁR TELEPÜLÉSRENDEZÉSI ESZKÖZÖK 5. SZ. MÓDOSÍTÁS	2.2.3.	
Munka megnevezése: BELTERÜLET SZABÁLYOZÁSI TERV-MÓDOSÍTÁS			
Jelzőszám: 5/2020	Településtervezés: VIRÁNYI ISTVÁN településrendező irodája TT 14-00/5	Lépték: 1:2000	Dátum: 2020. NOVEMBER
	FUCSKÁR NOÉMI településrendező irodája TT 02-07/30		

-  MEGLEVŐ BELTERÜLETI HATÁR
-  TERVEZETT ÚJ BELTERÜLETI HATÁR
-  MEGSZÜNŐ BELTERÜLETI HATÁR
-  SZABÁLYOZÁSI VONAL
-  SZABÁLYOZÁSI SZÉLESSÉG
-  ÖVEZET, ÉPÍTÉSI ÖVEZET HATÁRA
-  BEÉPÍTHETŐ SAV HATÁRA
-  JAVASOLT TELEKHATÁR (irányadó szabályozás)








BEÉPÍTÉSRE SZÁNT TERÜLETEK




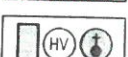



















-  KISVÁROSIAS LAKÓTERÜLET
-  KISVÁROSIAS LAKÓTERÜLET (garázs terület)
-  KERTVÁROSIAS LAKÓTERÜLET
-  FALUSIAS LAKÓTERÜLET
-  TELEPÜLÉSKÖZPONT VEGYES TERÜLET
-  KERESKEDELMI, SZOLGÁLTATÓ GAZDASÁGI TERÜLET
-  EGYÉB IPARI TERÜLET
-  KÜLÖNLEGES TERÜLET (temető)
-  KÜLÖNLEGES TERÜLET (sportpálya)
-  KÜLÖNLEGES TERÜLET (szociális otthon)
-  KÜLÖNLEGES TERÜLET (strand)

Lf1	0	30	Ép. övezet jele	Beépítési mód	Beépítési %
	4,5	1000			

SZ, O, K SZABADON ÁLLÓ, OLDALHATÁRON ÁLLÓ BEÉPÍTÉSI MÓD, KIALAKULT ÁLLAPOT SZERINT

BEÉPÍTÉSRE NEM SZÁNT TERÜLETEK

-  KÖZLEKEDÉSI ÉS KÖZMŰTERÜLET
-  KÖZLEKEDÉSI ÉS KÖZMŰTERÜLET (parkoló)
-  ZÖLDTERÜLET (közpark)
-  ERDŐTERÜLET (védelmi)
-  MEZŐGAZDASÁGI TERÜLET (építési lehetőség nélkül)
-  VÍZGAZDÁLKODÁSI TERÜLET (folyó- és állóvizek medre és parti sávja)
-  VÍZGAZDÁLKODÁSI TERÜLET (vízműkút, tározó, vízmű)

-  ORSZÁGOS VÉDELEM ALATT ÁLLÓ MŰEMLEK
-  MŰEMLEKI KÖRNYEZET
-  NYILVÁNTARTOTT RÉGÉSZETI LELEŐHELY
-  HELYI VÉDELEM ALATT ÁLLÓ MŰI ÉRTÉK
-  TERMÉSZETVÉDELMI ÉRINTETTSÉGŰ TERÜLET (3. sz. módosítás keretében pontosított ökológiai folyosó)
-  HELYI VÉDELEM ALATT ÁLLÓ TÁJI ÉRTÉK
-  SZENNYVÍZVEZETÉK
-  SZENNYVIZÁTEMELŐ
-  NAGY-KÖZÉPNYOMÁSÚ GÁZVEZETÉK
-  GÁZFOGADÓ
-  REPÜLŐTÉR VÉDŐTERÜLETE
-  TÁJÉKOZTATÓ JELLEGŰ ZAJTERHELÉSI IZOFON-VONAL
-  VÍZMINŐSÉG-VÉDELMI TERÜLET ÖVEZETE ÁLTAL ÉRINTETT TERÜLET
-  1. SZ. MÓDOSÍTÁS TERÜLETÉN JELELT MEGLEVŐ-MEGMARADÓ ÉPÜLETEK
-  GYALOGOS DÍSZBURKOLAT (irányadó szabályozási elem)
-  GYALOGÚT
-  TERSZÍNI VÍZTÁROZÓ
-  VÍZTORONY
-  VÍZMŰKUT
-  HÍRKÖZLÉSI ÁTJÁRÁS
-  BEÜTETÉSI KÖTELEZETTSÉG
-  MEGSZÜNTETŐ JEL (irányadó szabályozás)
-  BUSZMEGÁLLÓ



VIRÁNYI ÉPÍTÉSZ STÚDIÓ KFT 7400 KADOSVÁR, LOSONC UTCA 1. TEL/FAX:82-511-575		Pajszám:
Munka megnevezése: TASZÁR TELEPÜLÉSRENDEZÉSI ESZKÖZÖK 5. SZ. MÓDOSÍTÁS		2.2.4.
Munka megnevezése: BELTERÜLET SZABÁLYOZÁSI TERV JELMAGYARÁZAT		
Jelzőszám: 5/2020	Településtervezés: VIRÁNYI ISTVÁN TAKPÉLTERVEZŐ ÉS TERVEZŐ TT 14-0025	Dátum: 2020. NOVEMBER
	FUCSKÁR NOÉMI TAKPÉLTERVEZŐ ÉS TERVEZŐ TT 02-0730	

1. függelék a 11/2020.(XI.10.) önkormányzati rendelethez

TERMÉSZET ÉS TÁJVÉDELEM

Helyi védelem alatt álló táji értékek (HV-T)

Sorszám	Megnevezés	Darab	Hrsz.
Hv-T/1.	Kocsányos tölgy – Quercus robur – fásor	12	162
Hv-T/2.	Platán – Platanus hispanica	3	99
Hv-T/3.	Platán – Platanus hispanica	1	085/4
Hv-T/4.	Lucfenyő – Picea abies - fásor	11	058
Hv-T/5.	Simafenyő – Pinus strobus	2	058
Hv-T/6.	Ezüsthárs – Tilia tomentosa - fásor része	8	058
Hv-T/7.	Ezüsthárs – Tilia tomentosa - fásor része	1	058
Hv-T/8.	Ezüsthárs – Tilia tomentosa - fásor része	1	058
Hv-T/9.	Nutka hamisciprus – Chamaecyparis nootkatensis	1	058
Hv-T/10.	Nagylevelű hárs – Tilia tomentosa - fásor része	7	058
Hv-T/11.	Nagylevelű hárs – Tilia tomentosa - fásor része	1	058
Hv-T/12.	Nagylevelű hárs – Tilia platyphyllos - fásor része	2	058
Hv-T/13.	Nagylevelű hárs – Tilia platyphyllos - fásor része	2	058
Hv-T/14.	Nagylevelű hárs – Tilia platyphyllos - fásor része	6	058
Hv-T/15.	Nagylevelű hárs – Tilia platyphyllos - fásor része	5	058
Hv-T/16.	Nagylevelű hárs – Tilia platyphyllos - fásor része	6	058
Hv-T/17.	Nagylevelű hárs – Tilia platyphyllos - fásor része	6	058
Hv-T/18.	Nagylevelű hárs – Tilia platyphyllos - fásor része	6	058
Hv-T/19.	Ezüsthárs – Tilia tomentosa	2	058
Hv-T/20.	Ezüsthárs – Tilia tomentosa	4	058
Hv-T/21.	Nyugati életfa – Thuja occidentalis „Malonyana” fásor	8	058
Hv-T/22.	Ezüsthárs – Tilia tomentosa – fásor része	6	058
Hv-T/23.	Simafenyő – Pinus strobus	5	058
Hv-T/24.	Ezüsthárs – Tilia tomentosa – fásor része	4	058
Hv-T/25.	Simafenyő – Pinus strobus	7	058
Hv-T/26.	Ezüsthárs – Tilia tomentosa – fásor része	1	058
Hv-T/27.	Nyugati életfa – Thuja occidentalis „Malonyana” fásor	2	058
Hv-T/28.	Nyugati életfa – Thuja occidentalis „Malonyana” fásor	5	058
Hv-T/29.	Platán – Platanus hispanica	1	058
Hv-T/30.	Nyugati életfa – Thuja occidentalis „Malonyana” fásor	2	058
Hv-T/31.	Nyugati életfa – Thuja occidentalis „Malonyana” fásor	3	058
Hv-T/32.	Ezüsthárs – Tilia tomentosa – fásor része	4	058
Hv-T/33.	Ezüsthárs – Tilia tomentosa – fásor része	5	058
Hv-T/34.	Ezüsthárs – Tilia tomentosa – fásor része	9	058
Hv-T/35.	Ezüsthárs – Tilia tomentosa – fásor része	5	058

Hv-T/36.	Cseresznye	1	058
Hv-T/37.	Szomorúfűz – Salix alba „Tristis”	1	058
Hv-T/38.	Ezüstfenyő – Picea pungens	1	058
Hv-T/39.	Szomorúfűz – Salix alba „Tristis”	1	058
Hv-T/40.	Cseresznyeszilva – Prunus cerasifera	1	058
Hv-T/41.	Ezüstfenyő – Picea pungens	22	058
Hv-T/42.	Ezüsthárs – Tilia tomentosa	1	058
Hv-T/43.	Ezüstfenyő – Picea pungens	1	058
Hv-T/44.	Ezüstfenyő – Picea pungens	6	058
Hv-T/45.	Ezüstfenyő – Picea pungens	11	058
Hv-T/46.	Ezüstfenyő – Picea pungens	3	058
Hv-T/47.	Lucfenyő – Picea abies	4	058
Hv-T/48.	Lucfenyő – Picea abies	1	058
Hv-T/49.	Lucfenyő – Picea abies	1	058
Hv-T/50.	Lucfenyő – Picea abies	1	058
Hv-T/51.	Lucfenyő – Picea abies	1	058
Hv-T/52.	Ezüstfenyő – Picea pungens	1	058
Hv-T/53.	Ezüsthárs – Tilia tomentosa	1	058
Hv-T/54.	Ezüsthárs – Tilia tomentosa	1	058
Hv-T/55.	Ezüsthárs – Tilia tomentosa	1	058
Hv-T/56.	Ezüsthárs – Tilia tomentosa	1	058
Hv-T/57.	Ezüsthárs – Tilia tomentosa	1	058
Hv-T/58.	Ezüsthárs – Tilia tomentosa	10	058

2. függelék a 11/2020.(XI.10.) önkormányzati rendelethez

MŰVI ÉRTÉKEK VÉDELME

Műemlékek

törzsszám	azonosító	név	cím	hrsz.	védettség/bírság
4497	8133	R.k. templom	Széchenyi I. utca 67.	101	III.
4498	8132	Nep. Szt.János szobor	Széchenyi I. utca 58. sz. előtt	224/34	III.

Nyilvántartott régészeti lelőhelyek

azonosító	lelőhelyszám	név	érintett helyrajzi számok
43423	1	Lukács-dűlő	051, 069/4
48424	2	Magda-dűlő	051, 069/4, 066/2, 052/1
48425	3	Orci-patak oldala	070, 071/22, 071/33, 069/9, 069/10, 071/15, 071/17
48427	4	Iskola-udvar	264/1, 264/2, 265
48439	5	Taszári-vízfolyás oldala	319, 320, 321, 322, 323, 324, 325, 326, 327, 328, 329/1, 329/2, 330, 331/3, 331/4, 331/5, 332, 333, 334, 341, 342, 343, 344, 340, 335, 336, 337, 338, 339, 013/1, 013/3
48445	6	Vasútállomás	071/21, 071/28
48446	7	Vasút mellett	080/2, 082/2, 081, 084/3, 082/1
48447	8	Vasúttól délre	088, 090, 084/3, 089
48449	9	Útelágazás	016/3, 016/5
48451	10	Göndöcs-dűlő, nyugat	016/3, 010/1, 022/3, 021/2
48453	11	Göndöcs-dűlő, kelet	022/3, 010/1
48456	12	Kaposhomoki vasútállomás-oldal	07/3, 07/4
48458	13	Batéi úttól délre	09/3, 09/2
48460	14	Tócsári- patak oldal, észak	09/3
48463	15	Tócsári- patak oldal, dél	094
azonosító	lelőhelyszám	név	érintett helyrajzi számok
49504	16	Vasútállomással szemben	071/28, 071/26, 071/27, 071/29, 071/6
49510	17	Tócsár	032/3, 037/1, 031, 030/2, 037/2, 029, 028
49518	18	Döggút	016/7, 013/4, 013/3, 014
49519	19	Plébánia	273, 274, 275, 276, 224/32, 224/33, 224/34, 100/3, 98, 104/2, 103/2, 100/24, 100/25, 103/1, 102, 101, 104/1, 32/2, 32/1
49534	20	Templom déli oldala	224/32, 224/33, 98, 100/25, 101, 32/2, 31, 32/1
49536	21	Lapai- rét	070, 071/31, 071/33, 071/22, 071/15, 071/17, 071/25, 071/24, 071/32
49538	22	Kis- erdő	017/1, 028/1, 015/6, 015/11, 015/2, 015/9, 015/10, 094, 095, 0113, 094, 095

Helyi védelem alatt álló épületek (HV-1)

Sorszám	Megnevezés	Cím	Hrsz.
Hv-1/1.	lakó- és gazdasági épület	Széchenyi utca 7.	2
Hv-1/2.	lakó- és gazdasági épület	Széchenyi utca 68.	270
Hv-1/3.	volt polgármesteri hivatal	Széchenyi utca 64.	272
Hv-1/4.	lakóépület	Széchenyi utca 60.	274
Hv-1/5.	lakóépület	Széchenyi utca 58.	275
Hv-1/6.	lakó- és gazdasági épület	Széchenyi utca 16.	365
Hv-1/7.	lakóépület	Széchenyi utca 8.	371
Hv-1/8.	vasútállomás	külterület	085/3

Helyi védelem alatt álló egyéb művi értékek (Hv-2)

Sorszám	Megnevezés	Cím	Hrsz.
Hv-2/1.	világháborús emlékmű	Széchenyi utca 67.	101
Hv-2/2.	kereszt „A szentháromság dicsőségére és a Szent István jubileumi év emlékére emeltette Németh János és családja 1938”	Széchenyi utca 67.	101
Hv-2/3.	kereszt „Isten dicsőségére emeltette Taszár község 1938”	Széchenyi utca 67.	101
Hv-2/4.	kereszt „1875, 1938, 2001”	Széchenyi utca 67.	101
Hv-2/5.	kereszt „A vértanú katonák + 303 bűnbánó pap 1881 Hild Jánosné”	temető	162
Hv-2/6.	kereszt a kaposhomoki elágazásban	külterület	08
Hv-2/7.	kereszt a 61. számú út mellett	külterület	010/1
Hv-2/8.	kereszt külterületen, szántóföldön	külterület	013/2